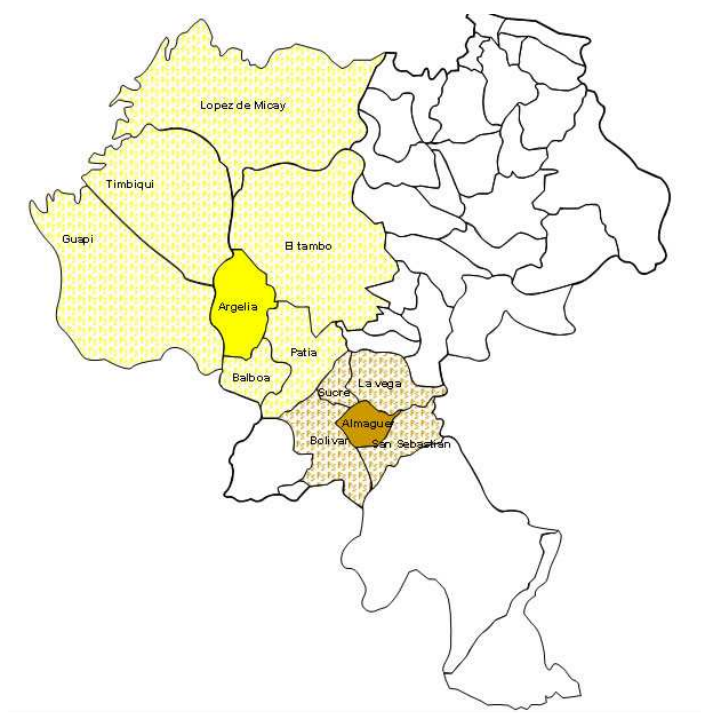


## VISIÓN REGIONAL

### 1. ARGELIA EN EL DEPARTAMENTO DEL CAUCA

El Municipio de Argelia se encuentra localizado en el suroeste del Departamento del Cauca. Limita al norte con el municipio de El Tambo, al oriente con El Bordo, al occidente con Guapi y Timbiquí, al sur con Balboa y con los municipios de Iscuandé y Leiva, pertenecientes al Departamento de Nariño.

#### LOCALIZACIÓN DEL MUNICIPIO DE ARGELIA EN EL CAUCA



El municipio de Argelia entró a la vida institucional por virtud de la Ordenanza 02 del 8 Noviembre de 1967 que creó y estableció sus límites.

Su fundación se inicia en el mes de agosto de 1912<sup>1</sup>, “cuando partieron de la naciente población de Balboa, Sixto Girón, también fundador de Balboa Pablo Joaquín y Juan Guaca (naturales de San Lorenzo, Corregimiento de Bolívar) y otros quienes montaña

<sup>1</sup> Tomado de documento oficial de la Alcaldía Municipal de Argelia.

adentro y con escasos recursos lucharon valerosamente contra la naturaleza, desbrozando la maleza y enfrentando las fieras y alimañas que por este tiempo abundaban en la región hasta llegar a la orilla del Río San Juan de Micay, donde encontraron sitio propicio en la confluencia de los Ríos Puente Tierra y el mismo San Juan para una nueva fundación” .

Posteriormente, en 1916, los señores Demetrio y Moisés Daza, hermanos quienes habían bajado a esta región atravesando los Cerros de Oro y California iniciaron las primeras faenas de “Abrás” despejando a punta de machete la espesa vegetación en compañía de Juan Mellizo, natural de Rosas, Liborio Sotelo (Tolimense) y Juan Campo (de arepa y carriel). Pero el primero que se estableció en lo que hoy es la cabecera municipal de Argelia en el Barrio “Las Palmeras”, fue Liborio Sotelo en compañía de su Esposa Isabel Chávez, con casa y sembrado ubicados en la confluencia de los ríos San Juan y Puente Tierra, permaneciendo sola esta pareja durante un año hasta que llegaron nuevos pobladores.

Hacia 1918, empezaron a llegar otros inmigrantes, entre ellos Demetrio Daza y Francisca Muñoz, también, naturales de Rosas, Llegaron, igualmente, Moisés Daza, Juan Mellizo, Gonzalo Daza (hijo de Moisés), Bautista Díaz (cuñado de Demetrio) y Serafín Samboní, entre otros.

El Corregimiento de Argelia fue instalado en 1927 por el Alcalde del Municipio de El Tambo, Don Luis Cuellar y su primer Corregidor fue Don Liborio Sotelo. Sin embargo, el más antiguo de los Caseríos era el Sinaí, hoy corregimiento de Argelia.

El Nombre de Argelia fue colocado por Don Domingo Ceballos, primer médico y curandero de la región, en honor a la centenaria República de Argelia del Continente Africano.

El Plateado perteneció al Municipio de El Tambo, siendo su Fundador Don Miguel Zapata y El Mango, por su parte, fue fundado por Don José Timaná.

El 27 de Octubre de 1964, un grupo de 2.632 ciudadanos presentó a la Asamblea Departamental del Cauca un Memorial para pedir la creación del Municipio”.

## **2. POSICIÓN GEOGRÁFICA Y AMBIENTAL**

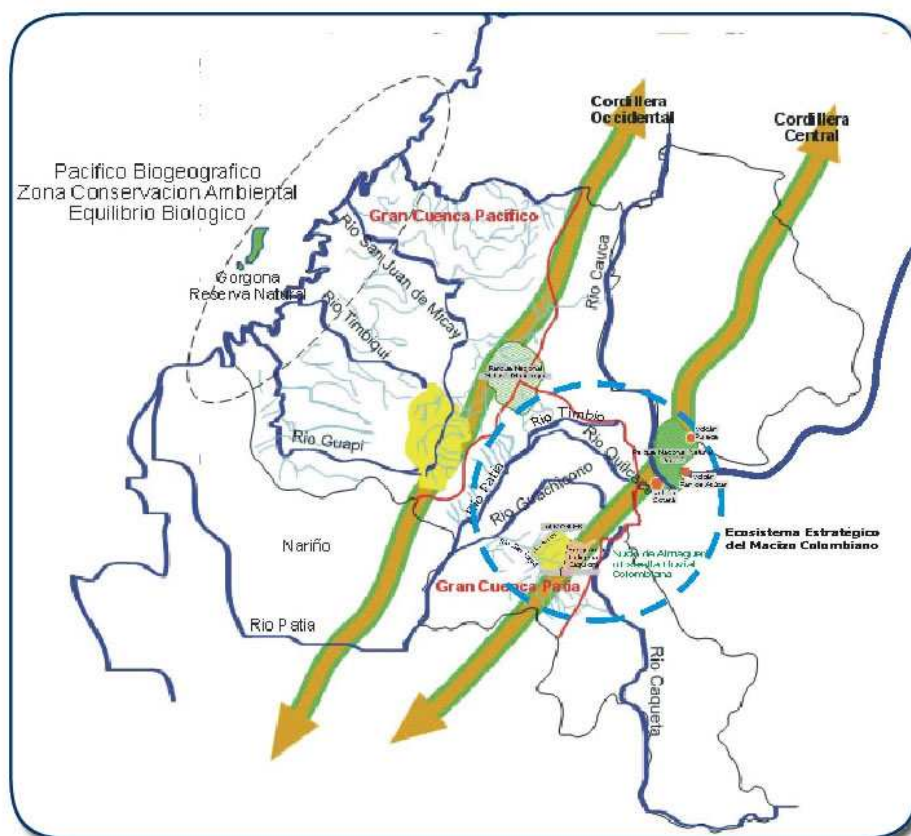
El municipio tiene una extensión de 655.66 Km.2. Se encuentra localizado en el Ecosistema Estratégico del Chocó Biogeográfico, considerado uno de los más importantes del mundo. Entre las cotas de 800 y 3.450 metros, con climas que van de páramo a cálido muy húmedo y niveles de precipitación anuales superiores a 3.000 milímetros.

El Corredor de Conservación Biológico y Multicultural Munchique – Pinche y la Cuenca Hidrográfica del Río San Juan del Micay configuran la región a la cual pertenece el territorio de Argelia, desde la perspectiva ambiental.

Por disposición de la ley 02 de 1959 sobre economía forestal de la Nación y conservación de recursos naturales, esta área pertenece a la Reserva Forestal Nacional del Pacífico y como tal, esta destinada para el desarrollo de la economía forestal y la protección de los suelos, las aguas y la vida silvestre.

Con el propósito de viabilizar el aprovechamiento sostenible de estas reservas forestales en armonía con los planes y esquemas de ordenamiento territorial ordenados por Ley 388 de 1997, el Ministerio de Ambiente, Vivienda y Desarrollo Territorial expidió la Resolución 0763 de 2004, que constituye el marco normativo específico para la formulación del Esquema de Ordenamiento Territorial de Argelia.

### Ubicación Ambiental



Desde los años noventa, se ha venido configurando un ambicioso proyecto financiado por el Banco Mundial para la implementación del Corredor de Conservación Biológico y Multicultural Munchique – El Pinche, de acuerdo con el cual, cerca del 60% son áreas vírgenes que con una planificación ambiental y manejo adecuado, admiten la posibilidad de conectar ecosistemas a lo largo de la cordillera occidental en el Departamento del Cauca, a altitudes desde 1.500 hasta 3.350 m.



Al interior de esta región, en territorio de Argelia, se encuentra localizada una reserva natural con características ecológicas únicas, estudiada inicialmente por el ecólogo holandés Marnix Leonard Becking<sup>2</sup>, denominada Reserva Natural de Santa Clara. Está ubicada en la cuenca del río Plateado, incluyendo la quebrada El Pinche y el nacimiento de los ríos Mapanchí, Napi y Timbiquí, entre los 77° 15' y 77° 23' W y 2° 20' y 2° 27' N y comprende altitudes entre 1.000 y 3.600 m en un área aproximada de 40.000 hectáreas, con una población estimada de 2.500 habitantes.

Las principales características de esta reserva se relacionan a continuación:

Hábitat singular de páramos, paramillos y extensos bosques húmedos primarios de roble y otras especies endémicas entre ellas una nueva especie de frailejón (*Espeletia picnofila*) para la cordillera occidental. Hábitat propicio para una gran población de especies en vía de extinción como los osos de anteojos (*Tremarctos ornatus*) y los pumas (*Felis concolor*), en ella hay indicios de la presencia de dantas y venado conejo (*Pudu mephistophiles*) en vegetación de páramo.

**El Cerro Plateado?** forma el núcleo de un macizo orográfico donde tienen su origen los cuatro ríos más importantes del pacífico caucano que son, el río San Juan del Micay, el río Timbiquí, el río Napi y el río Guapi. Allí se encuentran el cerro de las Vacas que es el más alto del área, con 3600 a 3800 m y el cerro Timbiquí o Napi que tiene el páramo con frailejón más cercano a la Costa Pacífica.

Esta unidad biogeográfica tiene alta afinidad con el Nudo de los Pastos y el Macizo Colombiano y constituye una franja altitudinal a lo largo del trecho más corto entre la costa pacífica, el páramo y el cerro Plateado en Timbiquí, que facilita estudios de transectos ecológicos.

La Reserva Natural Santa Clara se encuentra contemplada como Área Geográfica Dinamizadora del Sistema Regional de Áreas Protegidas SIRAP que se viene impulsando y consolidando a través de Convenios de Cooperación entre la Corporación Autónoma Regional del Cauca CRC y la Unidad de Parques Nacionales, con la activa participación de la comunidad asentada en el área.

Esta iniciativa ha generado especial interés y disposición de las comunidades de las veredas Naranjal, Pinche, Las Pilas y San Juan del Cucho para realizar el mismo trabajo en torno a la conservación.

La receptividad y sensibilización con los temas ambientales de estas poblaciones y el liderazgo que sus representantes han adquirido al interior de la comunidad, determinan que el apoyo a esta dinámica se constituya en prioridad para el ordenamiento.

---

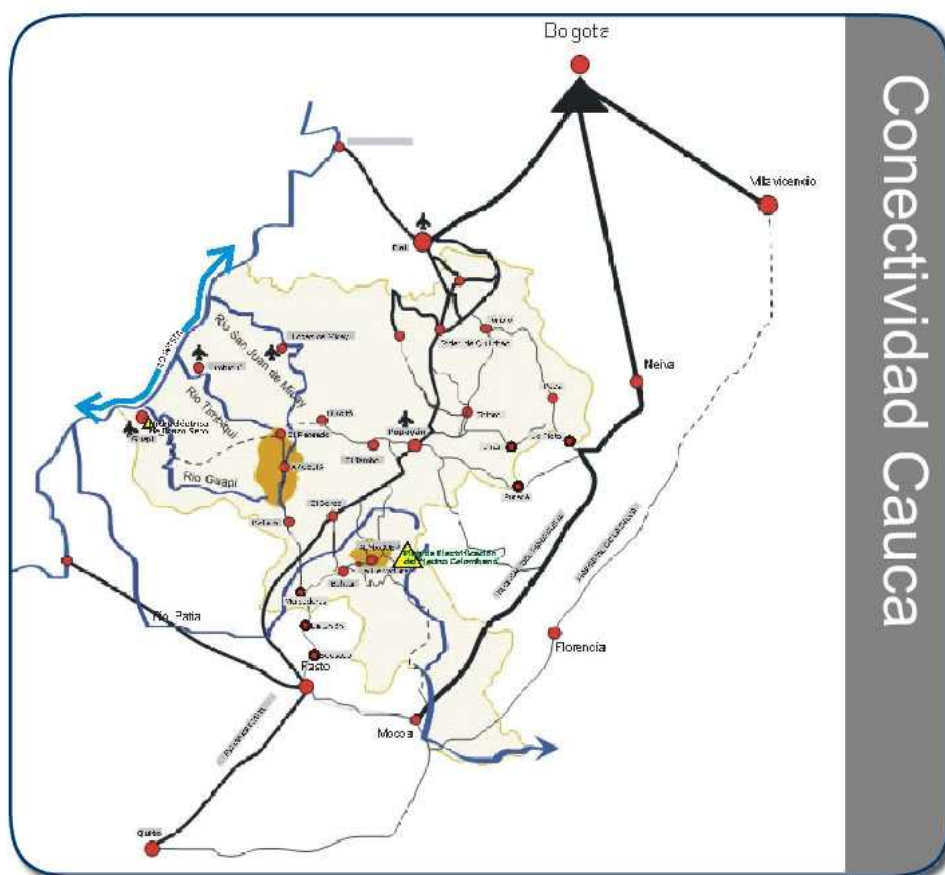
<sup>2</sup> Investigador y docente de la Facultad de Ciencias Naturales de la Fundación Universitaria de Popayán entre 1.992 y 1.995, los estudios e investigaciones realizadas sobre esta reserva natural pueden ser consultados en la biblioteca de la Fundación.

### 3. ARGELIA EN LA SALIDA AL PACÍFICO

Durante el tiempo de elaboración de este Diagnóstico, el Departamento del Cauca ha venido formulando su propuesta de competitividad y productividad para la Agenda Interna Colombia<sup>3</sup>, en ella se reconoce un papel protagónico a Argelia dentro de la propuesta de integración vial con el océano pacífico.

El gráfico siguiente muestra la conexión transversal del departamento en su contexto regional, con al Pacífico y el centro del país.

**Propuesta de carrera transversal al pacífico  
(Ver tramo en línea discontinua).**



<sup>3</sup> Este ejercicio que ha sido diseñado y promovido por el Gobierno Nacional y Confecámaras se ha estado realizando en todos los departamentos con base en una metodología diseñada por el Departamento Nacional de Planeación DNP.

Actualmente los municipios de la costa caucana (Guapi, Timbiquí y López de Micay) están conectados por vías fluviales y marítimas entre sí y con los puertos de Buenaventura y Tumaco. El Municipio de Timbiquí se comunica por vía aérea con Cali y Guapi, con Cali y Popayán; López de Micay cuenta con una pista aprovechable.

La oportunidad de conexión del departamento con el océano Pacífico a través de El Plateado es la principal ventaja comparativa de Argelia derivada de su posición geográfica.

Es política del EOT apoyar esta iniciativa que es una necesidad de desarrollo para el Cauca y una oportunidad para todos los colombianos.